

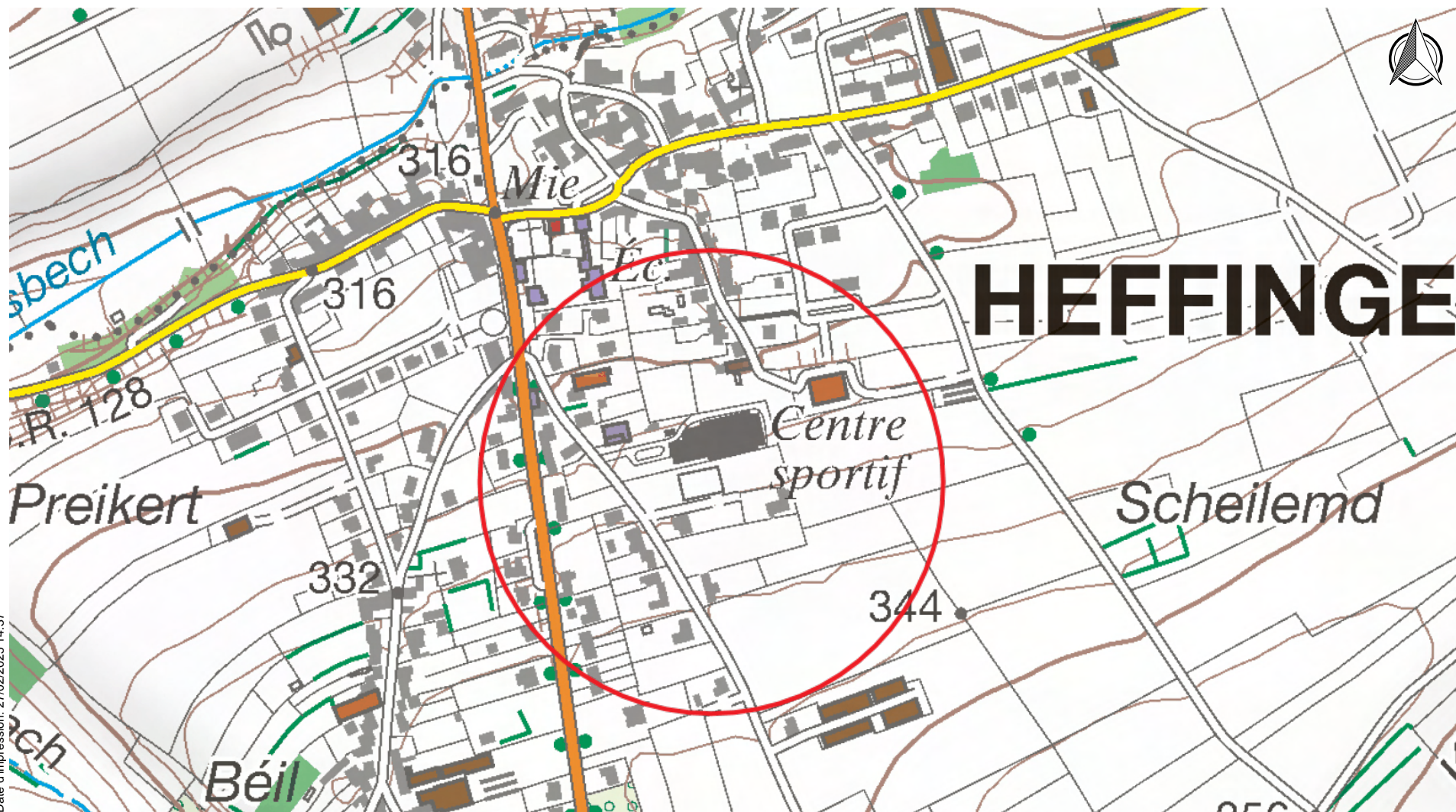


LE GOUVERNEMENT
DU GRAND-DUCHÉ DE LUXEMBOURG
Administration du cadastre
et de la topographie

Carte topographique campus Heffingen

map.geoportail.lu

Le géoportail national du Grand-Duché du Luxembourg



Date d'impression: 27/02/2025 14:37

www.geoportail.lu est un portail d'accès aux informations géolocalisées, données et services qui sont mis à disposition par les administrations publiques luxembourgeoises. Responsabilité: Malgré la grande attention qu'elles portent à la justesse des informations diffusées sur ce site, les autorités ne peuvent endosser aucune responsabilité quant à la fidélité, à l'exactitude, à l'actualité, à la fiabilité et à l'intégralité de ces informations. Information dépourvue de foi publique.
Droits d'auteur: Administration du Cadastre et de la Topographie. <http://g-o.lu/copyright>

Echelle approximative 1:5000

0 50 100 150m









<http://g-o.lu/3/yUfU>



Légende

	Autoboute : Aire de service, de repos
	Motorway : Service area, Reststop area
	Autobahn : Autobahnsteigplatz, Rastplatz
Principale Main road Hauptstrasse	Secondaire Secondary road Nebenstrasse
	Road à deux chaussées séparées Dual carriageway Schrägenverkehrsstrasse
	Road entre 11 m et 10 m Road between 11 m and 10 m Strasse zwischen 11 m und 10 m
	Road entre 7,5 m et 6,5 m Road between 7,5 m and 6,5 m Strasse zwischen 7,5 m und 6,5 m
	Road entre 5,5 m et 4,5 m Road between 5,5 m and 4,5 m Strasse zwischen 5,5 m und 4,5 m
	Chemin Rempis - Chemin non classé Road - Country road Strasse - Hauptweg
	Chemin Track Nebenweg
	Sentier Footpath Fußweg
	Allée Path Allee
	Tunnel routier - Route bordée d'arbres Road tunnel - Tree-lined road Straßentunnel - Baumallee
	Road en remblai ou en déblai Road on embankment, in cutting Blöschung, Strassenesschnitt
	Chemin de fer à une voie Railways - single track Eisenbahn - eingleisig
	Chemin de fer à deux voies Railways - double track Eisenbahn - zweigleisig
	Voie déclassée - Voie de garage ou de service Industrial railway - Sidings Anschlussspursen - Verschobebahnhof
	Voie en remblai ou en déblai Track on embankment, in cutting Künstliche Blöschung, Eisenbahnesschnitt
	Tunnel ferroviaire - Gare - Passage à niveau Railway tunnel - Station - Level crossing Eisenbahntunnel - Bahnhof - Bahnübergang
	Ligne électrique plus de 65 KV - Pylône Electricity transmission line (more than 65 KV) - Pylon Hochspannungsleitung (ab 65 KV) - Mast
	Conduite Pipe Leitung
	Limite d'Etat avec bornes State boundary with markers Staatsgrenze mit Grenzsteinen
	Limite de commune - Limite de section de commune Commune boundary - Commune section boundary Gemeindengrenze - Sektionsgrenze
	Bâtiment ordinaire Building Gebäude
	Sens et ventrille - Cabane - Ruines Glasshouse - Shed - Ruins Gewächshaus - Schuppen - Ruinen
	Type d'activité : Agricole (1) - Industrielle (2) Kind of activity : Agricultural (1) - Industrial (2) Art der Tätigkeit : Landwirtschaftlich (1) - Industriel (2)
	Type d'activité : Publique (3) - Commerciale (4) Kind of activity : Public (3) - Commercial (4) Art der Tätigkeit : Öffentlich (3) - Wirtschaftlich (4)
	Cheminée - Point géodésique Chimney - Triangulation point Schornstein - Triangulationspunkt
	Entrée d'excavation souterraine - Barrière Entrance of underground excavation - Barrier Stollenzeigang - Schranke
	Construction technique - Cisternes - Réservoir d'hydrocarbures Technical building - Wind turbine - Oil storage tank Technisches Bauwerk - Windrad - Ölspeichertank
	Edifice religieux - Synagogue Religious building - Synagogue Religiöses Gebäude - Synagoge
	Oratoire, Chapelle - Cimetières civils ou militaires Cimetière israélite - Monument Oratory, Chapel - Christian or military cemetery Jewish cemetery - Monument Kapelle - Christlicher oder Militärfriedhof Jüdischer Friedhof - Denkmal
	Terrain de football - Camping - Terrain de tennis Football field - Camping - Tennis Fußballfeld - Campingplatz - Tennisplatz
	Mairie - Établissement hospitalier Town hall - Hospital Rathaus - Krankenhaus
	Limite de culture Cultivation boundary Nutzungsbergrenze
	Mur Wall Mauer
	Clôture Fence Zaun
	Haie, rangée d'arbres Hedge, row of trees Hecke, Baumreihen
	Ruisseau - Rivière Brook - River Bach - Fluss
	Cours d'eau bordé d'arbres Stream lined with trees Wasserlauf mit Bäumen gesäumt
	Cours d'eau temporaire Intermittent stream Zeilweise wasserführender Bach
	Étang - Bassin Pond - Bath Weiher - Becken
	Réservoir - Château d'eau - Source, Fontaine - Station de pompage Water tank - Water tower - Spring, Fountain - Pumping plant Wasserbehälter - Wasserturm - Quelle, Springbrunnen - Pumpstation
	Barrage Dam Wehr, Staudamm
	Écluse - Quai Lock - Quay Schleuse - Kai
	Pont - Passerelle Bridge - Footbridge Brücke - Fußgängerbrücke
	Courbe de niveau - Dépression Contour - Depression Höhenlinie - Senkung
	Conifères Needles Nadelwald
	Fruitiers Wood Laubwald
	Broussaillères Brushwood Gebüsch
	Vignes Vines Weinbau
	Verges Orchard Obstbau

Plan cadastral numérisé (PCN) - Parcelles

Symbole	Titre
	Parcelle à caractère hydrographique
	Parcelle à caractère rural
	Parcelle à caractère forestier
	Parcelle à caractère urbain
	Parcelle à caractère industriel
	Parcelle à nature multiple
	Parcelle à caractère zone verte
	Voie de communication